



Gemarkung Wulferstedt
Flur 7

Gemarkung Wulferstedt
Flur 6

Gemarkung Wulferstedt
Flur 5





Gemarkung Wulferstedt
Flur 6

Gemarkung Schlanstedt
Flur 7

Gemarkung Eilenstedt
Flur 9

Gemarkung Schwanebeck
Flur 1

Legende

-  Windeignungsgebiet Wulferstedt (2. Entwurf REP Magdeburg)
-  Schraffur WEG Wulferstedt (2. Entwurf REP Magdeburg)
-  Anpassung WEG - Einhaltung von 1.250 m Abstand zur Wohnbebauung nach Wulferstedt
-  Gemarkungs- bzw. Flurgrenze

Maßstab: 1 : 10.000

Windpark Wulferstedt

Lageplan

Übersicht Anpassung WEG

	Datum:	Name:
Bearb.:	14.07.2022	N. Schell
Bearb.:		
Bearb.:		
Bearb.:		
Geprüft.:		

Y:\01 Projekte\STHZ # Schwanebeck Respowering\Allgemeines\5_Plan\12_CAD\20220712_Schwanebeck_Rep.dwg